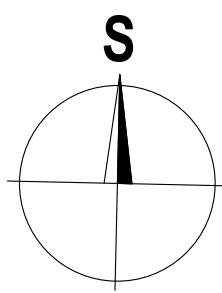
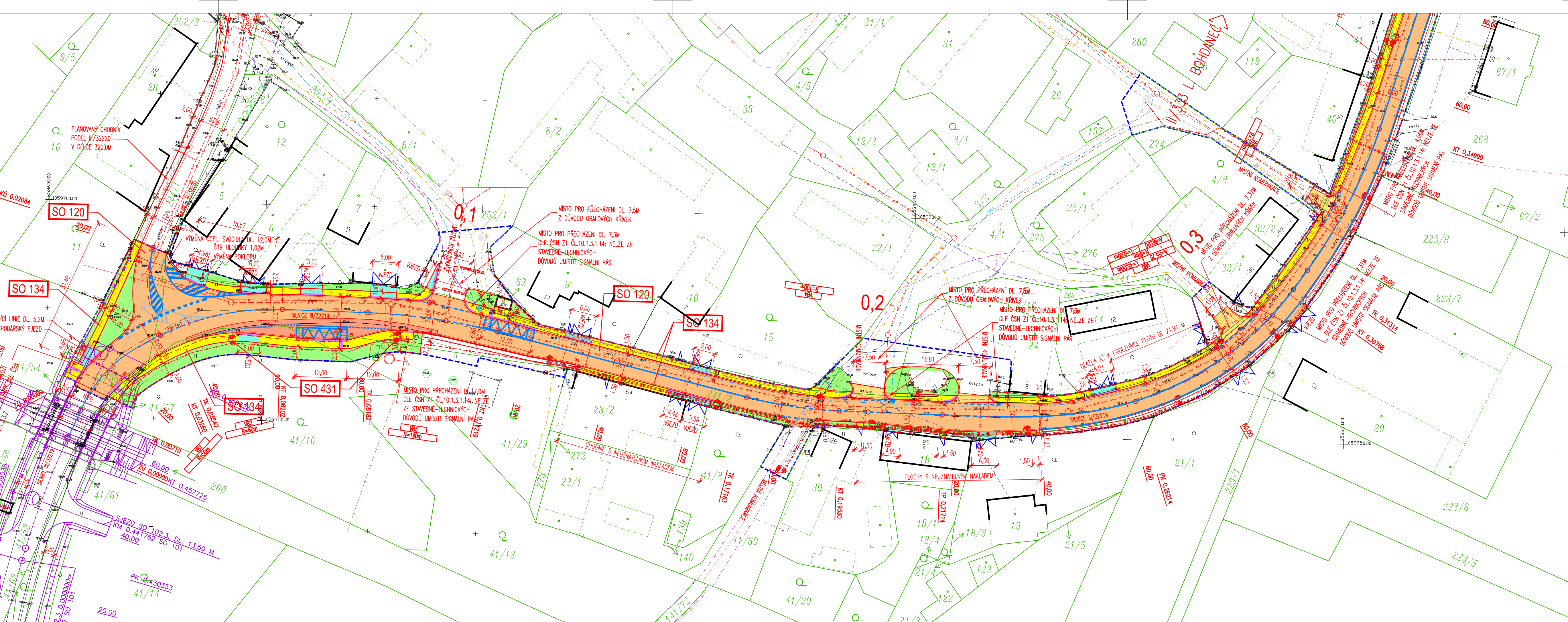


SITUACE - DÍL 1.
1 : 500



III/32220 LOHEVICE



LEGENDA NAVRŽENÝCH PLOCH:

- ④ SILNICE III/32219-OBNOVA ASF. KRYTU TL. 100 MM
- ⑤ SILNICE III/32219-CELÁ KONSTRUKCE TL. 440 MM
- ① CHODNÍKY-ZÁMKOVÁ DLAŽBA TL. 60 MM
- ② CHODNÍKY VE SLEZKY-ZÁMKOVÁ DLAŽBA TL. 80 MM
- ①② CHODNÍKY-VAROVNÝ A SIGNÁLNÍ PÁS
- ③ MÍSTNÍ KOMUNIKACE-CELÁ KONSTRUKCE TL. 440 MM
- OZELENÍ PLOCH

LEGENDA NAVRŽENÝ STAV:

- OSA KOMUNIKACE
- NOVÉ HRANY PLOCH
- VOZICI LINE
- HRANY PROJEKTU "SLUNOVÝ MOST PŘES LABE MEZI VALY A MĚLICEM"
- VODOROVNÉ DOPRAVNÍ ZNAČENÍ
- STÁVAJÍCÍ VODOROVNÉ DOPRAVNÍ ZNAČENÍ
- OBVOD STAVBY/HRANICE DOČASNÉHO ZABORU STAVBY DO 1 ROKU
- NOVÝ STODŽÁŘ VEŘEJNÉHO OSVĚTLENÍ
- PODZEMNÍ VEDENÍ VEŘEJNÉHO OSVĚTLENÍ
- PÁŘOVÁ ULIČNÍ VPUSTI / DŘEVĚNÝ TRATIMOD MEZI VPUSTMI
- ULIČNÍ VPUST
- OBVOD STAVBY/HRANICE DOČASNÉHO ZABORU STAVBY DO 1 ROKU

LEGENDA - STÁVAJÍCÍ INŽENÝRSKÉ SÍTĚ:

- STÁVAJÍCÍ SÍŤOVACÍ VEDENÍ - CETIN (ČESKÁ TELEKOMUNIKAČNÍ INFRASTRUKTURA A.S.)
- STÁVAJÍCÍ SÍŤOVACÍ VEDENÍ - CETIN (ČESKÁ TELEKOMUNIKAČNÍ INFRASTRUKTURA A.S.)
- STÁVAJÍCÍ EL. NN PODZEMNÍ VEDENÍ - ČEZ DISTRIBUCE, A.S.
- STÁVAJÍCÍ EL. NN NADZEMNÍ VEDENÍ - ČEZ DISTRIBUCE, A.S.
- STÁVAJÍCÍ EL. VN NADZEMNÍ VEDENÍ - ČEZ DISTRIBUCE, A.S.
- STÁVAJÍCÍ EL. VN NADZEMNÍ VEDENÍ - ČEZ DISTRIBUCE, A.S.
- STÁVAJÍCÍ SÍŤ VODENÍ - GASNET, S.R.O.
- STÁVAJÍCÍ VODOVOD - VAK PARDUBICE, A.S.
- STÁVAJÍCÍ VEDENÍ VEŘEJNÉHO OSVĚTLENÍ - MĚSTO, PŘELOUC/ČITELUM, A.S.
- STÁVAJÍCÍ DESTOVÁ KANALIZACE - MĚSTO PŘELOUC
- PLÁNOVANÁ SPLAŠKOVÁ KANALIZACE (GRAVITAČNÍ) - MĚSTO PŘELOUC
- PLÁNOVANÁ SPLAŠKOVÁ KANALIZACE (TLAKOVÁ) - MĚSTO PŘELOUC
- PLÁNOVANÁ SPLAŠKOVÁ KANALIZACE (ELEKTRO) - MĚSTO PŘELOUC

LEGENDA - STÁVAJÍCÍ STAV:

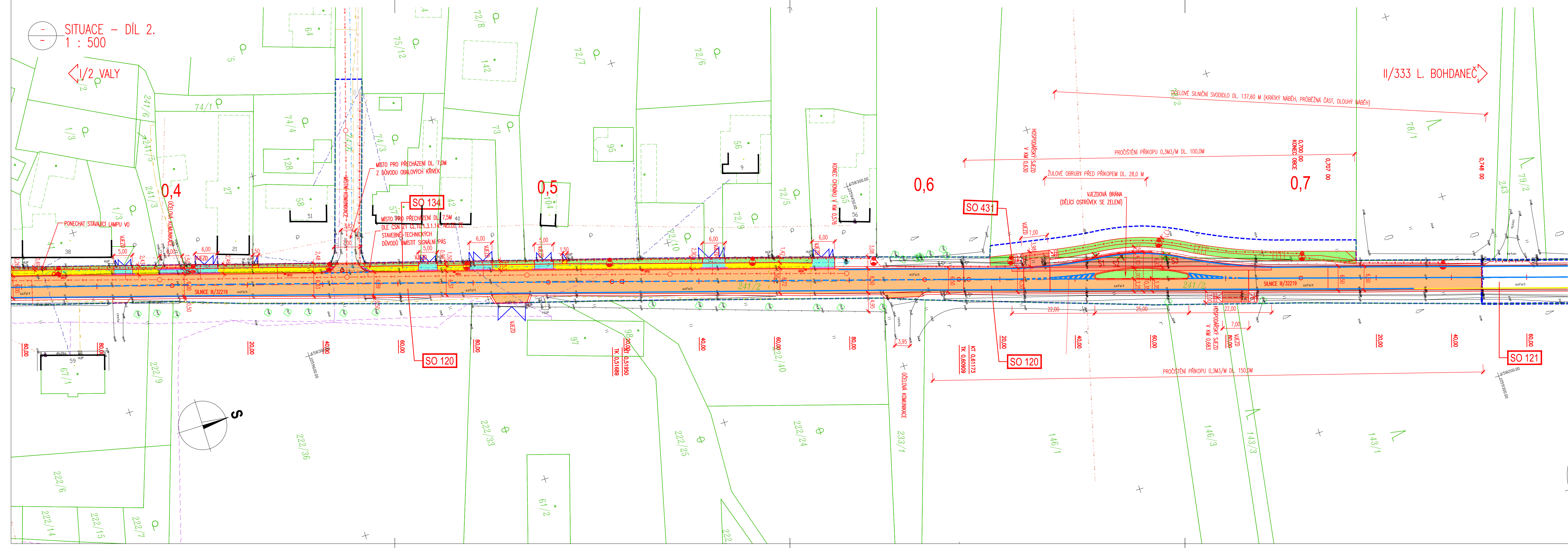
- STÁVAJÍCÍ STAV - BUDOVOVY
- HRANICE KATASTRÁLNÍHO ÚZEMÍ DLE KATASTRÁLNÍ MAPY
- HRANICE PARCEL DLE KATASTRÁLNÍ MAPY
- VNITŘNÍ HRANICE PARCEL DLE KATASTRÁLNÍ MAPY
- PARCELNÍ ČÍSLO DLE KATASTRÁLNÍ MAPY
- STÁVAJÍCÍ ZELEN
- DOPRAVNÍ ZNAČKA
- LAMPA VEŘ. OSVĚTLENÍ
- ULIČNÍ VPUST

MĚŘÍTKO:



SITUACE - DÍL 2.
1 : 500

I/2 VALY



SEZNAM STAVEBNÍCH OBJEKTŮ:

- SO 120 KOMUNIKACE III/32219
- SO 134 CHODNÍKY
- SO 182 DOČASNÉ DOPRAVNÍ OPATŘENÍ
- SO 431 VEŘEJNÉ OSVĚTLENÍ

NABÝVATEL:

- PARDUBICKÝ KRAJ
- MĚSTO PŘELOUC
- MĚSTO PŘELOUC

C.
DSP+PDPS

SOUDRADNOST SYSTÉM:		S-JTSK
VÝŠKOVÝ SYSTÉM:		BpV
KRESLIL:		ING. LUKÁŠ TOBEŠ
ZPRACOVAL:		ING. LUKÁŠ TOBEŠ
TECHNICKÁ KONTROLA:		ING. JAN MACHEK
ZODPOVĚDNÝ PROJEKTANT:		ING. JAN BURSA
HLAVNÍ PROJEKTANT:		ING. JAN BURSA
KRAJ: PARDUBICKÝ		OKRES: PARDUBICE
INVESTOR: SPRÁVA A ÚDRŽBA SILNIC PARDUBICKÉHO KRAJE + MĚSTO PŘELOUC		OBEC: MĚLICE
AKCE:		
III/32219 - MĚLICE - II/333		
OBJEKT: C.		SITUAČNÍ VÝKRESY
OBSAH:		
KOORDINAČNÍ SITUACE		
STUPEŇ:		DSP+PDPS
ZAK.ČÍSLO:		2158-20-3
ARCHIVNÍ ČÍSLO:		2158
DATUM:		05/2020
FORMAT:		10x44
MĚŘÍTKO:		1:500
ČÍSLO SOUPRAVY:		ČÍSLO PŘÍLOHY:
		C.3.1.